

Vogelwacht Oost-Zeeuwsch-Vlaanderen „De Steltkluit”

DEZE INFORMATIE IS
Vertrouwelijk

Inleiding.

In 1977 werd door een groot aantal leden van Vogelwacht O.Z.Vlaanderen De Steltkluit de in O.Z.Vlaanderen en de Braakman voorkomende beschermde planten (Natuurbeschermingswet 1968; Besluit 18 oktober 1973; Staatsblad 487) geïnventariseerd.

Dankzij veler medewerking kon nagenoeg 't gehele gebied worden bewerkt.

De bewerking van de verzamelde gegevens was geen eenvoudige opgave. We vonden J. en H. Maas uit Hulst en M. en T. Ysebaert uit Sluiskil bereid alle vindplaatsen te selecteren op soort, in te tekenen op kaart, in sommige gevallen de gegevens verifiëren of in de zomer van 1978 nog wat aanvullende gegevens te verzamelen. Ook werden oudere gegevens bewerkt.

Staatsbosbeheer te Goes verleende bijzonder veel waardevolle en onmisbare steun door de kaarten drukklaar te maken en te vermenigvuldigen.

Waarom deze inventarisatie?

Het is niet zonder reden dat een aantal inheemse plantesoorten wettelijke bescherming heeft gekregen: ze worden in hun voortbestaan bedreigd.

Artikel 23, lid 1 van de Natuurbeschermingswet luidt: Het is verboden een plant, behorende tot een beschermde plantesoort, of een deel daarvan uit te steken, te plukken of af te snijden, een zodanige plant of een deel daarvan uitgestoken, geplukt of afgesneden onder zich te hebben of te koop aan te bieden.

Maaien, deel uitmakend van normaal onderhoud, is toegestaan en daarom is daarvoor geen ontheffing nodig volgens:

Artikel 25, lid 1:

Van de verbodsbepalingen genoemd in de artikelen 23, eerste lid, en 24 (dit artikel heeft betrekking op beschermde dieren ; Sp) kan door of vanwege Onze Minister ontheffing worden verleend.

Tot normaal onderhoud kan hooien gerekend worden, maar ook een maaibeheer van bermen etc.

Maaien voor hooiwinning of voor kuilvoer is meestal aan bepaalde tijden gebonden. Niet, of veel minder, geldt dit voor onderhoudswerkzaamheden en beheerders als Rijkswaterstaat, Provinciale Waterstaat, Wa-

ter- en Wegschappen en Gemeenten kunnen hun onderhoudsschema's aanpassen aan:

- de groeiplaatsen van beschermden planten;
- de bloeitijden van beschermden planten.

In het eerste geval kan men de groeiplaatsen ontzien, in het tweede geval kan men maaien o.d. nadat de planten kans gehad hebben rijpe zaden te vormen. Het zou zeer in het belang zijn van de beschermden planten en ook in overeenstemming met de geest van de Natuurbeschermingswet als beheerders met bovenstaande rekening zouden houden.

Maar, zelfs als de goede wil aanwezig is, ontbreekt vaak de kennis over de beschermden soorten en over de vindplaatsen ervan.

Het doet ons genoegen dat die informatie wel in onze vereniging aanwezig is en dat we die ter beschikking kunnen stellen van meergenoemde instanties.

Bovenstaande geldt natuurlijk ook ten aanzien van particuliere beheerders. Toch stellen we deze informatie niet beschikbaar voor die groep, en wel hierom: de planten genoemd in Besluit 487 kregen bescherming omdat ze in hun voortbestaan bedreigd worden door plukken, uitsteken, e.d. Zouden we deze informatie in brede kring verspreiden dan zouden we ons doel voorbijschieten.

Daarom mogen we U nogmaals met nadruk verzoeken de hierbij verstrekte gegevens als **VERTROUWELIJK** te behandelen.

Maar wel, om, met de gegevens in de hand, deze in te passen in Uw onderhoudswerkzaamheden en voor zover deze niet door Uzelf of door Uw dienst worden uitgevoerd, er de loonwerkers e.d. die de werkzaamheden uitvoeren, er op te wijzen, dat Uw beleid er op gericht is zoveel als mogelijk is te handelen in het belang van de beschermden wilde flora.

Mosterd na de maaltijd?

Is publicatie bijna twee jaar na een inventarisatie geen mosterd na de maaltijd? We dachten van niet. De beschermden planten zijn alle nu meerjarig en zonder al te rigoreuze ingrepen van buiten af blijven de groeiplaatsen jarenlang bestaan.

Kleine veranderingen zowel in positieve als in negatieve zin, hebben zich zeker voorgedaan.

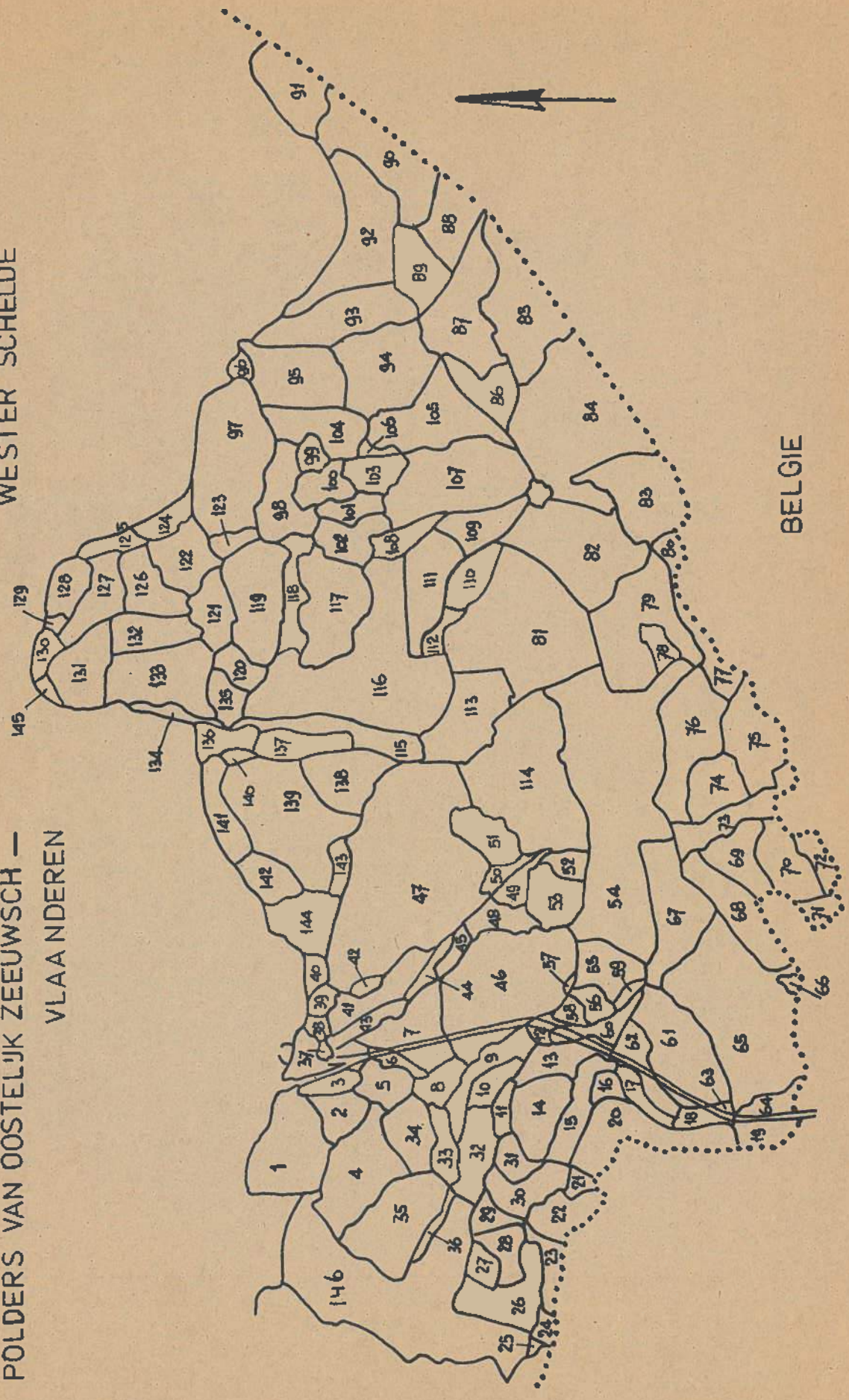
We zijn van mening dat dat in dit geval van ondergeschikt belang is. Bovendien kan de beheerder deze veranderingen zelf vaststellen.

We hopen U met deze informatie van dienst te zijn en we zien met belangstelling Uw reactie tegemoet, liefst in de vorm van groeiplaatsen waar beschermden planten gevrijwaard zijn voor spuiten met herbiciden, maaien, afgraven, omwerken, bedekken, branden of welke verstoring dan ook.

Hulst, juni 1979.

POLDERS VAN OOSTELIJK ZEEUWSCH —
VLAANDEREN

WESTER SCHELDE



DE POLDERS VAN OOSTELIJK ZEEUWS-VLAANDEREN.

- | | |
|-------------------------------------|--------------------------------------|
| 1. Nieuw Neuzenpolder | 56. Dekkerspolder |
| 2. Willemskerkepolder | 57. Nieuw Koegorspolder |
| 3. Vlooswijkpolder | 58. Axelse Vlakte |
| 4. Lovenpolder | 59. Emmapolder |
| 5. Goesepolder | 60. Nieuw Papeschorpolder |
| 6. Sluispolder | 61. Autrichepolder |
| 7. Oude Zevenaarpolder | 62. Oud Papeschorpolder |
| 8. Noordwestenrijkpolder | 63. Nieuwe Polder bij Sas van Gent |
| 9. Pierssenspolder | 64. Sint Anthoniepolder |
| 10. Bontepolder | 65. Kanisvlietbinnepolder |
| 11. Visartpolder | 66. Lippenspolder |
| 12. Louisapolder (Sluiskil) | 67. Kanisvlietbuitenpolder |
| 13. Nieuw Vogelschorpolder | 68. Zuiddorpepolder (noorderdeel) |
| 14. Oud Vogelschorpolder | 69. Zuiddorpepolder (zuiderdeel) |
| 15. Van Remoorterepolder | 70. Varempepolder |
| 16. Kleine Sint Albertpolder | 71. Overslagpolder |
| 17. Eugeniapolder | 72. Moerbekepolder |
| 18. Gellinckpolder | 73. Moerspuipolder |
| 19. Poelpolder | 74. Nieuw Beoostenblijbezuidenpolder |
| 20. Grote Sint Albertpolder | 75. Nieuw Karnemelkpolder |
| 21. Verdronken Poldertje | 76. Oud Beoostenblijbezuidenpolder |
| 22. Sint Pieterspolder | 77. Riedenpolder |
| 23. Philippinepolder | 78. Klein of Nieuw Ferdinanduspolder |
| 24. Grote Isabellapolder | 79. Grote of Oud Ferdinanduspolder |
| 25. Kleine Isabellapolder | 80. Wildelandenpolder |
| 26. Dijkmeesterpolder | 81. Riet & Wulfsdijkpolder |
| 27. Kleine Stellepolder | 82. Absdalepolder |
| 28. Mosselpolder | 83. Sint Jansteenpolder |
| 29. Kanaalpolder | 84. Clingepolder |
| 30. Vergaertpolder | 85. Groot Kieldrecht polder |
| 31. Seydlitzpolder | 86. Kleine Kieldrecht polder |
| 32. Van Wuijckhuisepolder | 87. Nieuwe Kieldrecht polder |
| 33. Nieuwe Westenrijkpolder | 88. Saaftingepolder |
| 34. Oud Westenrijkpolder | 89. Louisapolder |
| 35. Koudepolder | 90. Prosperpolder |
| 36. Loozepolder | 91. Hertogin Hedwigpolder |
| 37. Lievenspolder | 92. Koningin Emmapolder |
| 38. Noordpolder (Terneuzen) | 93. Van Alsteinpolder |
| 39. Ser Lippenspolder | 94. Willem Hendrikpolder |
| 40. Nieuw Othenepolder | 95. Melopolder |
| 41. Zuidpolder | 96. Kleine Molenpolder |
| 42. Catspolder | 97. Kruispolder |
| 43. Zeven Trinité's Polder | 98. Oostvogelpolder |
| 44. Sint Annapolder | 99. Eeckennisepolder |
| 45. Sparkspolder | 100. Vitshoekpolder |
| 46. Nieuw Zevenaer en Koegorspolder | 101. Hoof- en Molenpolder |
| 47. Zaamslagpolder | 102. Oudelandpolder |
| 48. Nieuw Eglantierpolder | 103. Stoofpolder |
| 49. Oud Eglantierpolder | 104. Oude Graauwpolder |
| 50. Viisscherspolder | 105. Langendampolder |
| 51. Kapellepolder | 106. Mispadpolder |
| 52. Noordpolder (Axel) | 107. Dullaertpolder |
| 53. Buthpolder | 108. Havenpolder |
| 54. Beoosten- en Bewestenblijpolder | 109. Hulsternieuwlandpolder |
| 55. Smidsschorrepolder | 110. Havikpolder |

LOSSE GEGEVENS JAREN VOOR 1977
INVENTARISATIE 1977
LOSSE GEGEVENS 1978

Braakmanpolder.

Waarnemingen voor 1977;

- 1974 - aardaker; weg Philp./Yzend. oostelijk van Spanjaardsweg
1974 - wilde marjolein; weg Philp./Yzend. oostelijk van Spanjaardsweg
1974 - wilde kaardebol; weg Philp./Yzend. oostelijk van Spanjaardsweg
1974 - aardaker 1/8 m² dijk Braakmankreek
1975 - aardaker meerdere exemplaren dijk Braakmankreek
1975 - wilde marjolein; Spanjaardsweg
1975 - wilde kaardebol; Spanjaardsweg
1975 - parnassia; Braakman Noorderbos
1977 - aardaker; dijk Braakmankreek/Koudepolder vanaf weg Breskens-Terneuzen tot Den Abeele
- parnassia; massaal Braakman Noorderbos
- moeraswespenorchis; massaal Braakman Noorderbos
- rietorchis; zuidelijk deel Isabella kan. Braakman zuid
- wilde marjolein; zuidelijk deel Isabella kan. Braakman zuid
- aardaker; dijk met Koudepolder t.z.v. weg Tnz.
1978 - wilde kaardebol 10 ex. Braakmanbos Nrd. parkeerplaats Savoyaardsweg
- parnassia; Braakmanbos Nrd. bij Westgeul
- moeraswespenorchis; Braakmanbos N bij Westgeul

Kleine Isabellapolder.

- 1974 - aardaker; langs weg Philp./Yzendijke
- wilde marjolein; langs weg Philp./Yzendijke
- wilde kaardebol; Vrijedijk west van Isabellapolder (Clarapolder)
1977 - wilde kaardebol 2 ex. westzijde dijk Is.kan.
- wilde marjolein enkele ex. westzijde dijk Is.kan.

Grote Isabellapolder.

- 1974 - aardaker; dijk Gr.Isabellap./Kl.Isabellap.
- wilde marjolein; " "
- wilde kaardebol; dijk Gr.Isabellap./Dijkmeesterp.
- wilde marjolein; " "
1977 - aardaker; oostzijde weg oost.v.Isabellakan.
- rietorchis; 30 ex. dijk oostzijde Isabellakan.

Philippinepolder.

- 1974 - wilde kaardebol; dijk Philp.p./Gr.Isabellap.
- wilde marjolein; " "
- aardaker; dijk Philp.p./Dijkmeesterpolder
- wilde marjolein; " "
- wilde marjolein; Philp.polder/België
- aardaker; " "
1977 - wilde marjolein; vrije dijk N.zijde 500 m west van Posthoorn
- wilde kaardebol; " "
- wilde kaardebol; vrije dijk zuidzijde zwarte Sluishoek 750 m west.van Posthoorn

Dijkmeesterpolder.

- 1974 - wilde marjolein; dijk Dijkm.p./Braakm.p.

- wilde marjolein; dijk Dijkm.p./gr-Isabellap.

- wilde kaardebol; " "

1977 - rietorchis; oostdijk Isabellakan. zuidelijk van Kruisweg

Mosselpolder.

1974 - wilde marjolein; dijk Mosselp./Dijkm.p.

1977 - geen waarnemingen

Loozepolder.

1977 - wilde kaardebol; enkele ex. dijk met Koudepolder (slootkant)

Koudepolder.

1971 - breedbladige orchis; 10 ex. Riemens I

1974 - aardaker; dijk Koudepolder/Braakmanp.

- wilde kaardebol; dijk Koudepolder/Lovenp.

1977 - aardaker; 2 m² dijk Koudep./Braakmanp.

- aardaker; 3 m² dijk Koudepolder/Braakmankreek

- wilde kaardebol; enkele ex. sloot dijk

Koudepolder/Lovenpolder

- rietorchis; watergang oost van Braakmandijk

net ten Noorden weg Breskens-Terneuzen

- breedbladige orchis; Riemens II dijk

Braakmankreek

1978 - wilde kaardebol; 18 ex. waar Koudepoldersestraat uitkomt op weg Breskens-Terneuzen

Lovenpolder.

1971 - rietorchis; voorste kreek

1974 - wilde kaardebol; dijk Lovenpolder/Dow

1977 - gevelkte orchis - rietorchis - breedbladige orchis - vleeskleurige orchis; ± 100 ex. achterste kreek

- aardaker; enkele west van Lovenpolderseweg, dreef ter hoogte van Kerpelgal

- rietorchis - gevlekte orchis - vleeskleurige orchis - breedbladige orchis; 0.5 ha oostzijde

voorste kreek bij Heel

- breedbladige orchis; noordzijde achterste kreek

Nieuw Neuzenpolder.

1977 - rietorchis; 20 ex. terrein Dow

- wilde kaardebol; gehele dijk met Lovenpolder tot Boeregat (vanaf zoetwaterfabriek)

Willemskerkepolder.

1977 - breedbladige orchis; 30 ex. Spuikom zuid

Goessepolder.

geen waarnemingen

Oud Westenrijkpolder.

1977 - aardaker; 2 m² weg van Altena naar Goese dijk, voor oprit Goesedijk

- gevlekte orchis; Goesedijk

Nieuw Westenrijkpolder.

geen waarnemingen

Van Wuyckhuissepolder.

geen waarnemingen

Klein Zevenaarpolder.

1974 - aardaker; dijk Kl.Zevenaar/Pierssenspolder

1977 - wilde kaardebol; dijk met Oud Zevenaar
(bij boomgaard)

Sluispolder.

1977 - wilde kaardebol; enkele ex. binnendijk
1978 - wilde kaardebol; meerdere ex. binnendijk

Pierssenspolder.

1974 - wilde kaardebol; - dijk Pierssenspolder/
Nw. Westenrijkpolder

1977 - wilde kaardebol; dijk Pierssenspolder/
Nw. Westenrijkpolder

Bonte Polder.

geen waarnemingen

Visartpolder.

1977 - wilde marjolein; 740 ex. sloot langs dijk
met Oud Vogelschorpolder

- wilde kaardebol; 3 ex. dijk met Oud Vogelschorp.

1978 - wilde marjolein; minder dan in 1977 door
uitdiepen sloot

Seydlitzpolder.

1974 - wilde kaardebol; dijk Seydlitz/Visartpolder
- wilde marjolein; tussen Seydlitz en Vergartpold.

1977 - wilde marjolein; ⁺ 17000 ex. dijk met Ver-
gaertpolder, ook aan zijde Vergaertpolder

- wilde marjolein; 15 ex. dijk met Wuyckhuissepolder

- wilde kaardebol; 14 ex. sloot langs dijk met
Vergaertpolder

Vergaertpolder.

1974 - wilde marjolein; dijk Vergaertp./Pieterspolder
- wilde marjolein; dijk Vergaertp./Verdronkenpolder

1977 - wilde marjolein; ⁺ 17000 ex. dijk met Seydlitz-
polder, ook aan zijde Seydlitzpolder en in de sloot

- wilde marjolein 65 ex. sloten langs weg naar Philip-
pine beide zijde

- wilde marjolein 160 ex. dijk met Wuyckhuissepolder

St. Pieterspolder.

? - wilde kaardebol; 1 ex. Philippineweg bij vuilstort

1977 - wilde marjolein; vrij talrijk dijk Philippineweg

- wilde marjolein; vrij talrijk dijk met Verdronkenp.

- wilde kaardebol; 2 ex. sloot Scheurhoeksestraat

1978 - wilde marjolein; als in 1977

Verdronkenpoldertje.

1974 - wilde kaardebol; dijk Verdronkenp./St. Piet.p.

- wilde marjolein; " "

- wilde kaardebol; Philippineweg

- wilde marjolein; "

1977 - wilde marjolein; vrij talrijk dijk Philippineweg

- wilde kaardebol; " " " "

1978 - wilde marjolein; zie 1977

- wilde kaardebol; 4 ex. dijk Philippineweg

van Remoorterepolder.

1977 - wilde kaardebol; 121 ex. onverharde weg, dijk-
kant en slootdijk met Oud Vogelschorpolder.

1978 - wilde kaardebol; aanzienlijk minder dan in 1977
op de weg zelf helemaal verdwenen.

Oud Vogelschorpolder.

1974 - wilde kaardebol; dijk met Seydlitzpolder

- wilde kaardebol; dijk met van Remoorterepolder

1977 wilde kaardebol; 15 ex. sloot bij dijk met

Nw. Vogelschorpolder

- wilde kaardebol 1 ex. op dijk met Nw. Vogelsch.p.

- wilde kaardebol; 4 ex. dijk met Seydlitzpolder

- wilde kaardebol; 96 ex. onverharde weg langs

dijk met Visartpolder

- wilde marjolein; 550 ex.dijk met Visartpolder
 1978 - wilde kaardebol; 1 ex.dijk met Nw.Vogelschorpolder (andere plaats dan in 1977)
 - wilde kaardebol; niet meer aanwezig in sloot en vrijwel niet meer op de onverharde weg

Nieuw Vogelschorpolder.
 1974 - wilde kaardebol; dijk met Oud Vogelschorpolder
 1977 - wilde kaardebol; 1 ex.oprit dijk met van Remoorterepolder
 - wilde kaardebol; 10 ex.dijk met Oud Vogelschorpold.
 - maagdenpalm; 50 ex.sfoot bij boerderij (uit tuin afkomstig)
 1978 - wilde kaardebol; 1 ex.tegenover Martinahoeve niet meer aanwezig op oprit met v.Remoorterepolder
 - wilde kaardebol; 4 ex. op dijk met Oud Vogelschorp. Louisapolder. (bij Sluiskil).

geen waarnemingen
Stroodorpepolder.
 1974 - wilde kaardebol; dijk Stroodorpepold./Bontepold.
 1977 - geen waarnemingen

Kleine St.Albertpolder.
 1977 - geen waarnemingen

Eugeniapolder.
 1977 - wilde marjolein; $\pm 2 \text{ m}^2$ dijk Groote St.Albertpol.

Papeschorpolder.
 1977 - geen waarnemingen

Groote St.Albertpolder.
 1960-1970 - wilde kaardebol; dijk met van Remoorterepold.
 - wilde marjolein; dijk met Verdronkenpolder
 1977 - wilde marjolein; enkele planten dijk met van Remoorterepolder (Kappellestraat)
 - wilde marjolein; enkele ex.dijk met Verdronkenpolder

Sas van Gent.
 jaren voor 1977 - wilde kaardebol 12-15 ex. bezinkvijver Suiker Unie
 - wilde kaardebol; dijk achter C.P.C. en Suiker Unie
 1977 - wilde kaardebol; 25 ex.westzijde waterloop ten noorden van Sas van Gent
 - aardaker; enkele ex.op een 8 tal plaatsen oost van de spoorlijn Sas van Gent-Terneuzen

St.Anthoniepolder.
 1977 - geen waarnemingen

Canisvlietpolder.
 1970-1974 - wilde kaardebol; sloot Spuitvakweg noord van Bekkendreef
 1975 - Zwanebloem; z.w.zijde van de oost Molenkreek
 1977 - wilde kaardebol; div.ex.sloot spuitvakweg - Bekkendreef

Canisvlietkreek.
 vanaf 1954 - Zwanebloem;
 1977 - grasklokje;
 - wilde kaardebol;
 - breedbladige orchis (in '77 7 ex.)

Canisvliet binnenpolder.
 1977 - wilde kaardebol; meerdere ex. Eversdam
 1978 - idem

Canisvliet buitenpolder.
 1974 - aardaker; kruispunt bij Drieschouwen
 1975 - aardaker; weg S.v.G.-Mulst ten hoogte van opgespoten terrein
 1977 - aardaker;Langeweg ten hoogte van opgespoten terrein
 - wilde kaardebol; Eversdam

1978 - wilde kaardebol; Eversdam
Lippenspolder.
1977 - geen waarnemingen
Zuiddorpepolder Noord en Zol.
1977 - geen waarnemingen
Overslagpolder.
1977 - geen waarnemingen
Moerbekepolder.
1977 - geen waarnemingen
Varempolder.
1977 - wilde marjolein; vrij talrijk dijk met Zuid-
dorpepolder, Zol
1978 - wilde kaardebol; dijk met Moerspuipolder bij
Rode Sluis
1978 - wilde marjolein; vrij talrijk dijk met Zuiddorpe-
polder, Zol
Moerspuipolder.
1973 - Zwanebloem; putje bij Bonte Koe
Oud Beoostenblij bezuiden-polder.
1977 - geen waarnemingen
Nieuw Beoostenblij bezuidenpolder.
1977 - geen waarnemingen
Nieuwe Karnemelkpolder.
1974 - rapunzelklokje; kruising Kruispad/Belaerstraat
noordzijde
- wilde kaardebol; veel dijk met Moerspuipolder
1975 - wilde kaardebol; 100 ex. dijk met Moerspuipolder
Riedenpolder.
1974 - gewone vogelmelk; Boschkreek
- Spaanse Ruyter; Kriekeputten noordelijk op weiland
Autrichepolder.
1977 - wilde kaardebol; 5 ex. Autricheweg
Nieuw Papeschorpolder.
1977 - geen waarnemingen
Emmapolder Sas van Gent.
1977 - geen waarnemingen
Dekkerspolder.
1977 - geen waarnemingen
Axelsevlakte.
1977 - geen waarnemingen
Smidsschorrepolder.
1977 - geen waarnemingen
Beoosten en Bewestenblijpolder.
? - wilde kaardebol; Liniedijk
1970/73 - Zwanebloem; enkele ex. oostel. Rijkswaterleiding
- wilde kaardebol; dijktalud kruispunt Tractaatweg
1975 - wilde kaardebol; 3 ex. slootrand weg Sv.G./Hulst
1976 - wilde kaardebol; 1 ex. wegrand bij oostelijke
Rijkswaterleiding
- wilde kaardebol; sloot ten zuiden van Langeweg
(fort St. Jacob)
Beoostenblij en Benoordenpolder.
1977 - wilde kaardebol; 4 ex. Liniedijk voor afslag
naar Lusthof
- rietorchis; 2 ex. Dries Arenskreek-Liniedijk
Noordpolder (Axel). 1977 - geen waarnemingen
Butpolder " " "
Nwe Eglantierpolder. " " "
Oude Eglantierpolder. " " "
Visscherspolder. " " "
Capellepolder. " " "
Koegors en Nwe Zevenaarpolder.
1975 - aardaker; bij brug Sluiskil
1977 - aardaker; bij brugoprit
- dijk met oude en kleine Zevenaarpolder west van het
kanaal

1978 - aardaker; 6 m² langs westelijke Rijkswaterleiding
bij brug Sluiskil
- aardaker; Spoordijk bij Lange Blikstraat

Sparkspolder.

1977 - geen waarnemingen

Oude Zevenaarpolder.

1977 - aardaker; 3 á 4 m² Haarmanweg oprit naar
havens

1978 - aardaker; hier en daar 1 m² langs weg die
loopt tussen Zevenaarhaven en Haarmanweg ten hoogte
van Philips; weg staat niet op kaart.

Zeventriniteitspolder +(Terneuzen.)

geen waarnemingen

Zuidpolder.

1975 - aardaker; Hogendijk Driewegen

- aardaker; 1 á 2 m² Kraagbrug-dijk met St. Annapold.

- wilde marjolein; 2 100 m van kruispunt St. Anna

1977 - aardaker 1m² 100m van kruispunt St. Anna

- wilde marjolein; + 3 ex. 2.0. van kruispunt St. Anna

- wilde marjolein; + 12 m² Bronkreek

Zaamslagpolder.

? - wilde kaardebol; Reuzenhoeksedijk

- aardaker; weiland Otheensekreek (Kraag)

- aardaker; prov.weg Ternauzen/Zaamslag

1978 - wilde kaardebol; 2 ex. Reuzenhoeksedijk

Nieuwe Othenepolder.

geen waarnemingen

Margarethapolder.

1974 - wilde kaardebol; Paardendijk tussen Val/Griete

Krekepolder.

1977 - geen waarnemingen

Groote Huissenspolder.

" " "

Kleine Huissenspolder.

" " "

Genderdijkepolder.

" " "

Eendrachtspolder.

" " "

Kleine Eendrachtspolder.

" " "

Bovenstaande gegevens zijn uitgewerkt door
M en T. Ysebaert.

Onderstaande gegevens zijn bewerkt door
J en H. Maas.

B/N = H. Bun/J. Neve, L = M. de Lyon, PM = Peter Maas,
MJ = M. Jansen, Sp = G. Sponselee, St = E. Steyns,
H = G. Harts, T = T. Totté, K = A. Klaassen,
Alle waarnemingen waar geen naam achter staat, zijn
gedaan door J en H. Maas.

Hedwigpolder.

Prosperpolder.

Saaftingepolder.

Louisapolder.

Emmapolder.

kaardebol; Gasdam (begin) 15 ex.

marjolein; van Alsteindijk B/N

Van Alsteinpolder.

marjolein; dijk van Alsteinpolder/W. Hendrikspolder

300 exemplaren L

marjolein; dijk van Alsteinpolder/W. Hendrikspolder B/N

aardaker; Noordstraat 10 m²

Nieuwe Kioldrechtspolder.
 kaardebol; Hogeweg 2 ex. + 4 ex.
 kaardebol; Vlaamsekreek/Stenenbeer 20 ex.
Groot Kioldrechtspolder.
 kaardebol; Zestigvoetdijk 3 ex. (1976 14 ex.
 1978 7 ex.)
 rapunzelklokje; Zestigvoet/Statenboom 3 ex.
Kleine Kioldrechtspolder.
 rapunzelklokje; Fort Zandberg 2 ex.
Clingepolder.
 aardaker; Spoorlijn 3 m² (20/7)
 vogelmelk; begin Liniedijk bij mast 1 plukje
St. Jansteenpolder.
 zwanebloem; Kleine Weel 1 ex. (Vinkebroeksestr.19/7)
Riedenpolder.
Wildelandenpolder.
Absdalepolder.
 rapunzelklokje; Absdaalseweg/Stellestraat 3 ex.
 zwanebloem; Oude Vaart/Buitenvest 3 ex.
Grote of Oud Ferdinanduspolder.
Klein of Nieuw Ferdinanduspolder.
Oud Beoosten Blij Bezuidenpolder.
 kaardebol; Fort St. Levinus Koewacht 4 ex. 21/10
 kaardebol; Reigerijdreef tegenover manege 1/d berm 1 ex.
 kaardebol; Fortdijk St. Levinus St. Nicolaas 25 ex.
Beoosten en Bewesten Blijpolder.
 kaardebol; Fort St. Nicolaas 38 ex.
 aardaker; ²Liniedijk tegenover huis bij Dries Arends-
 kreek 1 m
Nieuw Beoosten Blij Bezuidenpolder.
 zwanebloem 30 ex.
Karnemelkpolder.
 kaardebol; 6 ex.
Moerspuipolder.
 kaardebol; 1 ex.
 kaardebol 70 ex.
 zwanebloem 50 ex.
Beoosten Blij Benoordenpolder.
 rietorchis
Riet en Wulfisdijkpolder.
 kaardebol; Klein Cambrondijk afrit 4 ex.
 " Kl. Cambrondijk hoek Sasdijkweg 6 ex.
 " Hogeweg 4 ex.
 akkerklokje; Klein Cambrondijk 1 ex. 30/6
 aardaker; zijweg Hogeweg 1 m²
 " Hogeweg 5 m²
 " Plattendijk
 zwanebloem; Kanaalweg (achterkant) 4 ex. 9/8
 " Oude Vaart 3 ex. 12/8
 " Oude Vaart/Buitenvest 1 ex.
 " Oude Vaart/Parallelweg 2 ex.
Havikpolder.
 wilde marjolein; Hulster Nieuwlanddijk 5 m² 2/7
Hulster Nieuwlandpolder.
 wilde marjolein; Oude Zoutdijk 5 m² 2/7
Klein Cambrondijkpolder.
Groot Cambrondijkpolder.

Stoppeldijkpolder.

kaardebol; Sasdijk bij Reigerstraat 7 ex. PM
" Sasdijkweg bij Pauwhof 2 ex. PM
aardaker; Hoek Havendijk/Margretsedijk 20 m²
" Sasdijk bij Catharinastraat veel PM
" Copwijkseweg 50² ex. PM
" Kamperweg 40 m² PM + Sp
wilde marjolein; hoek Havendijk/Margretsedijk 5 m²
akkerklokje; Sasdijk voorbij Lumtershoek 9 ex. PM
" langs Prov.weg bij Stoppeldijkveer
30 ex. PM

Havenpolder;

aardaker; Havendijk 70 m² 4/7
wilde marjolein; Havendijk 30 m² 14/6

Oudelandpolder.

kaardebol; Hoefkensdijk 2 ex.
" Meerdijk 7 ex.
" Havendijk 5² ex. MJ
aardaker; Meerdijk 2 m²
wilde marjolein; Meerdijk 5 m²

St.Pauluspolder.

kaardebol; Vogelfortdijk 3 ex.
" Oostvogeldijk 6 ex. St
aardaker; Vogeldijk 80 m² 24/6
" Kerkweg/Blokweg/Zuidweg 50 m²
" Margretsedijk bij Vogelwaarde 10 struiken PM
wilde marjolein; Vgeldijk 5 m² 24/6
" dijk Vogelfort 10 m²

Westvogelpolder.

kaardebol; St.Jozefstraat (Vogel) 1 ex. Sp
aardaker; St.Jozefstraat 10 m² Sp
" " 4 m² Sp
wilde marjolein; Cathelijnedijk 100 m²
" Oostdijk Vogel 2 m² Sp
" " 5 m² Sp
" " 1 m² Sp

Oostvogelpolder.

kaardebol; Roversbergsedijk enkele verspreid
" Baudeloodijk soms meerdere MJ
aardaker; Cathelijnedijk 2 m²
wilde marjolein; Baudeloodijk verspreid 10 m² MJ
akkerklokje; Hoek R.w.60/Cathelijneweg 10 ex.juni
zwanebloem; Oostvogel 2 ex. MJ

Eekenisepolder.

aardaker; Vitshoekpolder 10 m² H
" Vitshoekpold./Roversbergsedijk 2 m² H
" Grootmoedersdijk 4 m² MJ
wilde marjolein; Grootmoedersdijk 10 m² MJ
" Roversbergsedijk 5 m² MJ
akkerklokje; Vitshoekpolder 10 ex. H
zwanebloem; Roversbergsedijk 5 ex.

Mispadpolder.

kaardebol; Vlietdijk 7 ex.
aardaker; Vlietdijk 20 m²
" Mispad 4 ex H₂
" Vlietdijk 10 m² L

wilde marjolein; Vlietdijk 5 ex. H
 " Schenkeldijk 20 ex. H
 " Schenkeldijk 20 ex. H
 " Mispad 3 ex H
 " Vlietdijk 50 ex. L

Dullaertpolder.

akkerklokje; weg Rustwat/Terhole berm 1 ex. 13/10
 rapunzelklokje; Rietstraat 30 ex. 7/7
 " Zeildijk tussen Schuddenbeurs en
 Polvisstraat 300 ex. 7/7
 " Liniedijk tussen Moerschans en
 woonwagenkamp 30 ex. 8/10
 " Hontenissestraat enkele ex. MJ

Langendampolder.

kaardebol; Zeildijk enkele verspreid MJ
 aardaker; Polvisstraat 20 m²
 wilde marjolein; Langendamsedijk 50 m² 3/9
 rapunzelklokje; Schuddebeurs/Veldstraat 200 ex. 7/7
 " Hulsterweg/Jagertje 100 ex. 7/7

Willem Hendrikspolder.

Melopolder.

aardaker; Paalseweg 1 m²
 " Molendijk/Kleine Molenpolder BN
 wilde marjolein; weg Duivenhoek/Oude Graauwsedijk
 25 m² ST
 wilde marjolein; weg Paal/Graauw BN
Kleine Molenpolder.

Oude Graauwpolder.

aardaker; Oude Graauwdijk op afritten 5 m²
 " " " " 3 ex H
 " " " " 5 ex H
 " " " " 5 ex H
 wilde marjolein; Oude Graauwdijk op afritten 2 m²
 " " " " 10 ex H
 " " " " 2 m² St
 " " " " 50 ex H

Ekenissepolder.

zie Oude Graauwpolder en Oostvogelpolder

Kruispolder.

kaardebol; Kruisdorpseweg 2 ex. St
 " dijk Kruisdorp/Baalhoek 3 ex. St
 " " " " enkele ex.
 " dijk Kruisdorp/Baalhoek zuidzijde
 heuvel 40 ex. St
 " Ooststraat 2 ex. St
 " dijk Kruisdorp/Baalhoek 9 ex. St
 aardaker; Kruisdorpseweg 10 m²
 " Lange Weinostraat 10 m²
 " Schapersdijk 1 + 40 m² St
 " Kruisstraat diverse planten St
 " Ooststraat 2 m² + diverse planten St
 " dwarsstraat Kruispolder 3 m² verspreid St
 " weg Duivenhoek/Oude Graauwdijk in aardap-
 pels en graan 2 m² St
 wilde marjolein; Baudeloodijk 1 m² St
 " Dijk Baalhoek/Kruisdorp 60 m² St

Schaperspolder.

aardaker; Schapersdijk 5 m²
 wilde marjolein; Tasdijk 3 + 2 m² St
 " Schapersdijk 20 + 2 + 1 m² St
 " Lange Nieuwstraat 2 m² St

Groot Hengstdijkpolder.


aardaker; Karnemelkstraat, kaarepad Putting bij
 bruggetje 10 m² T


aardaker; Platte dijk 1 m² Sp
wilde marjolein; Platte dijk verspreid Sp
Klein Hengstdijkpolder.
aardaker; dijk v.d.klein Hengstdijkpolder K
wilde marjolein; " " verspreid Sp
Zoutepolder.
Zandpolder.
aardaker; Oudelandsedijk 10 m² 7/7
wilde marjolein; Oudelandsedijk 10 m² St
" weg Kloosterzande/Kruisdorp 3 m² St
akkerklokje; Oude weg Kloosterzande/Kuitaart 5 ex.Sp
zwanebloem; bij Tasdijk sloot Lepelstraathof 7 ex.St
Wilhelmuspolder.
aardaker; dijk Haven/de Eeck 1 m²
Mariapolder.
aardaker; dijk betonfabriek/haven 5 m² 6/8
Noorddijkpolder;
aardaker; dijk Perkpolder/Walsoorden 10 m² 9/7
Noordhofpolder.
aardaker; Westzijde viaduct Perkpolder afrit
Kalverdijk 2 m²
wilde marjolein; idem 2 m²
Perkpolder.
kaardebol; Doorndijk 1 ex. oostzijde
aardaker; Oostzijde viaduct 40 m²
" hoek Kalverdijk/Doorndijk 1 m²
vogelmelk; hoek Kalverdijk/Noordstraat
Kievitpolder.
Molenpolder.
aardaker; Hoek van Ossenisse
" Ooststraat K
Nijspolder.
kaardebol; Oostdijk I 3 ex.St, 10 ex.Sp
aardaker; Oostdijk I 1 m² St
" Zeedijk bij Zeedorp K
Burg en Zoutelandpolder.
kaardebol; Oostdijk II 1 ex. St.Sp
" " 4 ex. Sp
aardaker; weg Ossenisse/Oostdijk 2 m² St
" Hooglandsedijk K
" Zoutlandstraat K
" Plattendijk
wilde marjolein; Oostdijk II 3 m² St, 100 m² Sp
" Oostdijk II 2 m² Sp
Hooglandpolder.
wilde kaardebol; Westdijk 2 ex. St
aardaker; Langeweg K
Arendspolder. Ser -
Rummersdijkpolder.
aardaker; straat door deze polder, verspreid 40 m² Sp
" dijk langs Kamperskanaal 10 m² Sp
Hellegatpolder.
wilde kaardebol; dijk langs Kamperskanaal 10 m² Sp
Hoof en Molenpolder.
wilde kaardebol; Notendijk enkele verspreid MJ
wilde marjolein; " 10 m² MJ

Alle niet genoemde polders zijn of wel niet geïnventariseerd of er zijn geen beschermde planten gevonden. Aanvullend onderzoek wordt bijzonder op prijs gesteld.


5	6	7	8
4	3	2	1

Nr	Soort
1	AARDAKER
2	WILDE KAARDEBOL
3	GRASKLOKJE
4	RAPUNZELKLOKJE
5	WILDE MARJOLEIN
6	MAAGDENPALM
7	BREEDBLADIGE ORCHIS
8	GEVLEKTE ORCHIS
9	MOERASWESPENORCHIS
10	RIETORCHIS
11	VLEESKLEURIGE ORCHIS
12	PARNASSIA
13	SPAANSE RUITER
14	GEWONE VOGELMELK
15	ZWANEKLOEM
16	AKKERKLOKJE

	BENAMING ZEEUWS VLAANDEREN	
	ONDERTITEL INVENTARISATIE BESCHERMDE PLANTEN	
STAATSBOSBEHEER		
OPN. 1977-1978	GET. MJA	SCHAAL 1:50 000
PROF. HANTOOF GOES	GEW.	NR G-79643

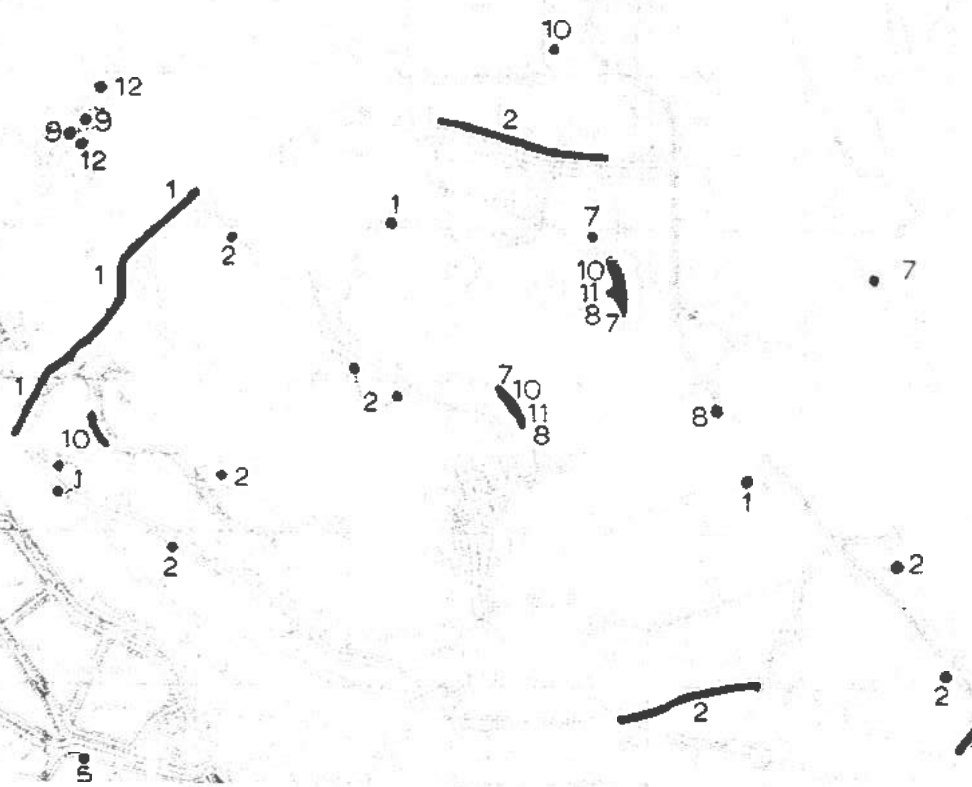


2



3

5



1

21 1 1

1

2

1

1

1

1

5

6

1

1

1

1

1

16

1

2



7

21

16
2

2

16

4

4

4

4

15

2

2

1/2

15

8